










Haltestellen	Abfahrtszeiten									
Oberhausen Hirschkamp	23.21	0.21	1.21	2.21	3.21	4.21	5.21	23.21	0.21	
- Fortstr.	24	24	24	24	24	24	24	24	24	
- Friedensdorf	27	27	27	27	27	27	27	27	27	
- Brink Nordschacht	28	28	28	28	28	28	28	28	28	
- Eichsfeldstr.	23.30	0.30	1.30	2.30	3.30	4.30	5.30	23.30	0.30	
<i>NE2 von Dümpten</i>	<i>an</i>	<i>23.31</i>	<i>0.31</i>	<i>1.31</i>	<i>2.31</i>	<i>3.31</i>	<i>4.31</i>	<i>5.31</i>	<i>23.31</i>	<i>0.31</i>
- H. Böll Gesamtschule (Bstg 2)	23.31	0.31	1.31	2.31	3.31	4.31	5.31	23.31	0.31	
- Schmachendorf Mitte (Bstg 2)	32	32	32	32	32	32	32	32	32	
- Wolfstr.	35	35	35	35	35	35	35	35	35	
- Alsfeldstr.	37	37	37	37	37	37	37	37	37	
- Feldhofstr.	38	38	38	38	38	38	38	38	38	
- Hagelkreuz (Bstg 2)	40	40	40	40	40	40	40	40	40	
- Neumarkt (Bstg 3)	42	42	42	42	42	42	42	42	42	
- Sterkrade Bf. (Bstg 4)	an	23.44	0.44	1.44	2.44	3.44	4.44	5.44	23.44	0.44
- Sterkrade Bf. (Bstg 4)	ab	23.45	0.45	1.45	2.45	3.45	4.45	5.45	23.45	0.45
- MAN TURBO (Bstg 2)	47	47	47	47	47	47	47	47	47	
- Eisenheim (Bstg 2)	48	48	48	48	48	48	48	48	48	
- OLGA-Park (Bstg 2)	49	49	49	49	49	49	49	49	49	
- Neue Mitte (Bstg 2)	51	51	51	51	51	51	51	51	51	
- Lipperfeld (Bstg 2)	52	52	52	52	52	52	52	52	52	
- Feuerwache (Bstg 2)	54	54	54	54	54	54	54	54	54	
- Hbf. (Bstg 3)	56	56	56	56	56	56	56	56	56	
- Marktstr. (Bstg 1)	an	23.58	0.58	1.58	2.58	3.58	4.58	5.58	23.58	0.58
- Marktstr. (Bstg 1)	ab	23.59	0.59	1.59	2.59	3.59	4.59	5.59	23.59	0.59
- A.-Frank- Realschule	0.00	1.00	2.00	3.00	4.00	5.00	6.00	0.00	1.00	
- Blumenthalstr.	02	02	02	02	02	02	02	02	02	
- Alstadener Str.	03	03	03	03	03	03	03	03	03	
- Flockenfeld (Bstg 1)	04	04	04	04	04	04	04	04	04	
- Alsterfeld	06	06	06	06	06	06	06	06	06	
- Blockstr.	08	08	08	08	08	08	08	08	08	
- Fröbelplatz (Bstg 2)	0.10	1.10	2.10	3.10	4.10	5.10	6.10	0.10	1.10	

= AnschlussGarantie



Haltestellen		Abfahrtszeiten						
Oberhausen Hirschkamp								
- Fortstr.		1.21	2.21	3.21	8.21	23.21	0.21	
- Friedensdorf		24	24	24	24	24	24	
- Brink Nordschacht		27	27	27	27	27	27	
- Eichsfeldstr.		28	28	28	28	28	28	
		1.30	2.30	3.30	8.30	23.30	0.30	
<i>NE2 von Dümpten</i>	<i>an</i>	1.31	2.31	3.31	8.31	23.31	0.31	
- H. Böll Gesamtschule (Bstg 2)		1.31	2.31	3.31	8.31	23.31	0.31	
- Schmachtdorf Mitte (Bstg 2)		32	32	32	32	32	32	
- Wolfstr.		35	35	35	35	35	35	
- Alsfeldstr.		37	37	37	37	37	37	
- Feldhofstr.		38	38	38	38	38	38	
- Hagelkreuz (Bstg 2)		40	40	40	40	40	40	
- Neumarkt (Bstg 3)		42	42	42	42	42	42	
- Sterkrade Bf. (Bstg 4)	<i>an</i>	1.44	2.44	3.44	alle	8.44	23.44	0.44
- Sterkrade Bf. (Bstg 4)	<i>ab</i>	1.45	2.45	3.45		8.45	23.45	0.45
- MAN TURBO (Bstg 2)		47	47	47	60	47	47	47
- Eisenheim (Bstg 2)		48	48	48		48	48	48
- OLGA-Park (Bstg 2)		49	49	49	Min.	49	49	49
- Neue Mitte (Bstg 2)		51	51	51		51	51	51
- Lipperfeld (Bstg 2)		52	52	52		52	52	52
- Feuerwache (Bstg 2)		54	54	54		54	54	54
- Hbf. (Bstg 3)		56	56	56		56	56	56
- Marktstr. (Bstg 1)	<i>an</i>	1.58	2.58	3.58		8.58	23.58	0.58
- Marktstr. (Bstg 1)	<i>ab</i>	1.59	2.59	3.59		8.59	23.59	0.59
- A.-Frank- Realschule		2.00	3.00	4.00		9.00	0.00	1.00
- Blumenthalstr.		02	02	02		02	02	02
- Alstadener Str.		03	03	03		03	03	03
- Flockenfeld (Bstg 1)		04	04	04		04	04	04
- Alsterfeld		06	06	06		06	06	06
- Blockstr.		08	08	08		08	08	08
- Fröbelpplatz (Bstg 2)		2.10	3.10	4.10		9.10	0.10	1.10








 = AnschlussGarantie



Haltestellen	Abfahrtszeiten										
Oberhausen Fröbelplatz (Bstg 2)	0.16	1.16	23.16	0.16	1.16	2.16	3.16	4.16	5.16	23.16	
- Blockstr.	18	18	18	18	18	18	18	18	18	18	
- Alsterfeld	20	20	20	20	20	20	20	20	20	20	
- Flockenfeld (Bstg 2)	22	22	22	22	22	22	22	22	22	22	
- Alstadener Str.	23	23	23	23	23	23	23	23	23	23	
- Blumenthalstr.	24	24	24	24	24	24	24	24	24	24	
- A.-Frank- Realschule	26	26	26	26	26	26	26	26	26	26	
- Marktstr. (Bstg 2) an	0.27	1.27	23.27	0.27	1.27	2.27	3.27	4.27	5.27	23.27	
- Marktstr. (Bstg 2) ab	0.28	1.28	23.28	0.28	1.28	2.28	3.28	4.28	5.28	23.28	
- Hbf. (Bstg 1)	31	31	31	31	31	31	31	31	31	31	
- Feuerwache (Bstg 1)	33	33	33	33	33	33	33	33	33	33	
- Lipperfeld (Bstg 1)	35	35	35	35	35	35	35	35	35	35	
- Neue Mitte (Bstg 1)	36	36	36	36	36	36	36	36	36	36	
- OLGA-Park (Bstg 1)	38	38	38	38	38	38	38	38	38	38	
- Eisenheim (Bstg 1)	39	39	39	39	39	39	39	39	39	39	
- MAN TURBO (Bstg 1)	40	40	40	40	40	40	40	40	40	40	
- Sterkrade Bf. (Bstg 6) an	0.42	1.42	23.42	0.42	1.42	2.42	3.42	4.42	5.42	23.42	
- Sterkrade Bf. (Bstg 6) ab	0.42	1.42	23.42	0.42	1.42	2.42	3.42	4.42	5.42	23.42	
- Rathaus Sterkrade (Bstg 1)	43	43	43	43	43	43	43	43	43	43	
- Hirsch-Center (Bstg 1)	44	44	44	44	44	44	44	44	44	44	
- Hagelkreuz (Bstg 1)	46	46	46	46	46	46	46	46	46	46	
- Feldhofstr.	48	48	48	48	48	48	48	48	48	48	
- Alsfeldstr.	49	49	49	49	49	49	49	49	49	49	
- Wolfstr.	50	50	50	50	50	50	50	50	50	50	
- Schmachtendorf Mitte (Bstg 1)	53	53	53	53	53	53	53	53	53	53	
- H. Böll Gesamtschule (Bstg 1)	0.54	1.54	23.54	0.54	1.54	2.54	3.54	4.54	5.54	23.54	
<i>NE2 nach Sterkrade Bf. ab</i>	<i>0.57</i>	<i>23.57</i>		<i>0.57</i>	<i>1.57</i>	<i>2.57</i>	<i>3.57</i>	<i>4.57</i>	<i>23.57</i>		
- Eichsfeldstr.	0.55	1.55	23.55	0.55	1.55	2.55	3.55	4.55	5.55	23.55	
- Brink Nordschacht	57	57	57	57	57	57	57	57	57	57	
- Friedensdorf	58	58	58	58	58	58	58	58	58	58	
- Fortstr.	1.00	2.00	0.00	1.00	2.00	3.00	4.00	5.00	6.00	0.00	
- Hirschkamp	1.03	2.03	0.03	1.03	2.03	3.03	4.03	5.03	6.03	0.03	

= AnschlussGarantie



Haltestellen	Abfahrtszeiten							
								
Oberhausen Fröbelplatz (Bstg 2)	0.16	1.16	2.16	3.16	7.16	8.16	23.16	
- Blockstr.	18	18	18	18	18	18	18	
- Alsterfeld	20	20	20	20	20	20	20	
- Flockenfeld (Bstg 2)	22	22	22	22	22	22	22	
- Alstadener Str.	23	23	23	23	23	23	23	
- Blumenthalstr.	24	24	24	24	24	24	24	
- A.-Frank- Realschule	26	26	26	26	26	26	26	
- Marktstr. (Bstg 2) an	0.27	1.27	2.27	3.27	7.27	8.27	23.27	
- Marktstr. (Bstg 2) ab	0.28	1.28	2.28	3.28	7.28	8.28	23.28	
- Hbf. (Bstg 1)	31	31	31	31	31	31	31	
- Feuerwache (Bstg 1)	33	33	33	33	33	33	33	
- Lipperfeld (Bstg 1)	35	35	35	35	35	35	35	
- Neue Mitte (Bstg 1)	36	36	36	36	36	36	36	
- OLGA-Park (Bstg 1)	38	38	38	38	alle	38	38	
- Eisenheim (Bstg 1)	39	39	39	39		39	39	
- MAN TURBO (Bstg 1)	40	40	40	40	60	40	40	
- Sterkrade Bf. (Bstg 6) an	0.42	1.42	2.42	3.42	7.42	8.42	23.42	
- Sterkrade Bf. (Bstg 6) ab	0.42	1.42	2.42	3.42	Min.	7.42	8.42	23.42
- Rathaus Sterkrade (Bstg 1)	43	43	43	43		43	43	
- Hirsch-Center (Bstg 1)	44	44	44	44		44	44	
- Hagelkreuz (Bstg 1)	46	46	46	46		46	46	
- Feldhofstr.	48	48	48	48		48	48	
- Alsfeldstr.	49	49	49	49		49	49	
- Wolfstr.	50	50	50	50		50	50	
- Schmachtendorf Mitte (Bstg 1)	53	53	53	53		53	53	
- H. Böll Gesamtschule (Bstg 1)	0.54	1.54	2.54	3.54	7.54	8.54	23.54	
<i>NE2 nach Sterkrade Bf. ab</i>	<i>0.57</i>	<i>1.57</i>	<i>2.57</i>	<i>3.57</i>	<i>7.57</i>	<i>23.57</i>		
- Eichsfeldstr.	0.55	1.55	2.55	3.55	7.55	8.55	23.55	
- Brink Nordschacht	57	57	57	57	57	57	57	
- Friedensdorf	58	58	58	58	58	58	58	
- Fortstr.	1.00	2.00	3.00	4.00	8.00	9.00	0.00	
- Hirschkamp	1.03	2.03	3.03	4.03	8.03	9.03	0.03	

 = AnschlussGarantie