










Haltestellen			Abfahrtszeiten						
NE1 von Fröbelplatz	an	0.54	23.54	0.54	1.54	2.54	3.54	4.54	23.54
OB H. Böll Gesamtschule (Bstg 1)		0.57	23.57	0.57	1.57	2.57	3.57	4.57	23.57
- Eichsfeldstr.		58	58	58	58	58	58	58	58
- Julius-Brecht-Anger		1.00	0.00	1.00	2.00	3.00	4.00	5.00	0.00
- Prinzenstr.		02	02	02	02	02	02	02	02
- Falkestr. (Bstg 2)		04	04	04	04	04	04	04	04
- Theodor-Spierung- Platz		05	05	05	05	05	05	05	05
- Pfälzer Hof		06	06	06	06	06	06	06	06
- Alsbachtal		07	07	07	07	07	07	07	07
- Dragonerstr.		09	09	09	09	09	09	09	09
- Herz-Jesu-Kirche		10	10	10	10	10	10	10	10
- Hagelkreuz (Bstg 2)		11	11	11	11	11	11	11	11
- Neumarkt (Bstg 3)		13	13	13	13	13	13	13	13
- Sterkrade Bf. (Bstg 4)	an	1.15	0.15	1.15	2.15	3.15	4.15	5.15	0.15
- Sterkrade Bf. (Bstg 4)	ab	1.15	23.15	0.15	1.15	2.15	3.15	4.15	5.15
- MAN TURBO (Bstg 2)		17	17	17	17	17	17	17	17
- Eisenheim (Bstg 2)		18	18	18	18	18	18	18	18
- OLGA-Park (Bstg 2)		19	19	19	19	19	19	19	19
- Neue Mitte (Bstg 2)		21	21	21	21	21	21	21	21
- Lipperfeld (Bstg 2)		22	22	22	22	22	22	22	22
- Feuerwache (Bstg 2)		24	24	24	24	24	24	24	24
- Hbf. (Bstg 3)		26	26	26	26	26	26	26	26
- Marktstr. (Bstg 1)	an	1.28	23.28	0.28	1.28	2.28	3.28	4.28	5.28
- Marktstr. (Bstg 1)	ab	1.29	23.29	0.29	1.29	2.29	3.29	4.29	5.29
- Blücherplatz		31	31	31	31	31	31	31	31
- Feldmannstr.		34	34	34	34	34	34	34	34
- Sanderstr.		35	35	35	35	35	35	35	35
- Dümpterkamp		37	37	37	37	37	37	37	37
- Wehrstr. (Bstg 1)		40	40	40	40	40	40	40	40
- Dümpten		1.43	23.43	0.43	1.43	2.43	3.43	4.43	5.43

= AnschlussGarantie



Haltestellen		Abfahrtszeiten					
NE1 von Fröbelplatz an		0.54	1.54	2.54	3.54	7.54	23.54
							
OB H. Böll Gesamtschule (Bstg 1)		0.57	1.57	2.57	3.57	7.57	23.57
- Eichsfeldstr.		58	58	58	58	58	58
- Julius-Brecht-Anger		1.00	2.00	3.00	4.00	8.00	0.00
- Prinzenstr.		02	02	02	02	02	02
- Falkestr. (Bstg 2)		04	04	04	04	04	04
- Theodor-Spierung- Platz		05	05	05	05	05	05
- Pfälzer Hof		06	06	06	06	06	06
- Alsbachtal		07	07	07	07	07	07
- Dragonerstr.		09	09	09	09	09	09
- Herz-Jesu-Kirche		10	10	10	10	10	10
- Hagelkreuz (Bstg 2)		11	11	11	11	11	11
- Neumarkt (Bstg 3)		13	13	13	13	13	13
- Sterkrade Bf. (Bstg 4)	an	1.15	2.15	3.15	4.15	alle	8.15
- Sterkrade Bf. (Bstg 4)	ab	1.15	2.15	3.15	4.15		8.15 23.15 0.15
- MAN TURBO (Bstg 2)		17	17	17	17	60	17 17 17
- Eisenheim (Bstg 2)		18	18	18	18		18 18 18
- OLGA-Park (Bstg 2)		19	19	19	19	Min.	19 19 19
- Neue Mitte (Bstg 2)		21	21	21	21		21 21 21
- Lipperfeld (Bstg 2)		22	22	22	22		22 22 22
- Feuerwache (Bstg 2)		24	24	24	24		24 24 24
- Hbf. (Bstg 3)		26	26	26	26		26 26 26
- Marktstr. (Bstg 1)	an	1.28	2.28	3.28	4.28		8.28 23.28 0.28
- Marktstr. (Bstg 1)	ab	1.29	2.29	3.29	4.29		8.29 23.29 0.29
- Blücherplatz		31	31	31	31		31 31 31
- Feldmannstr.		34	34	34	34		34 34 34
- Sanderstr.		35	35	35	35		35 35 35
- Dümpferkamp		37	37	37	37		37 37 37
- Wehrstr. (Bstg 1)		40	40	40	40		40 40 40
- Dümpfen		1.43	2.43	3.43	4.43		8.43 23.43 0.43








 = AnschlussGarantie




Haltestellen	Abfahrtszeiten										
Oberhausen Dümpten	0.45	23.45	0.45	1.45	2.45	3.45	4.45	23.45			
- Wehrstr. (Bstg 2)	49	49	49	49	49	49	49	49			
- Dümpterkamp	50	50	50	50	50	50	50	50			
- Sanderstr.	52	52	52	52	52	52	52	52			
- Feldmannstr.	53	53	53	53	53	53	53	53			
- Blücherplatz	56	56	56	56	56	56	56	56			
- Marktstr. (Bstg 2) an	0.57	23.57	0.57	1.57	2.57	3.57	4.57	23.57			
- Marktstr. (Bstg 2) ab	0.58	23.58	0.58	1.58	2.58	3.58	4.58	23.58			
- Hbf. (Bstg 1)	1.01	23.01	0.01	1.01	2.01	3.01	4.01	5.01	23.01	0.01	
- Feuerwache (Bstg 1)	03	03	03	03	03	03	03	03	03	03	
- Lipperfeld (Bstg 1)	05	05	05	05	05	05	05	05	05	05	
- Neue Mitte (Bstg 1)	06	06	06	06	06	06	06	06	06	06	
- OLGA-Park (Bstg 1)	08	08	08	08	08	08	08	08	08	08	
- Eisenheim (Bstg 1)	09	09	09	09	09	09	09	09	09	09	
- MAN TURBO (Bstg 1)	10	10	10	10	10	10	10	10	10	10	
- Sterkrade Bf. (Bstg 6) an	1.12	23.12	0.12	1.12	2.12	3.12	4.12	5.12	23.12	0.12	
- Sterkrade Bf. (Bstg 6) ab	1.12	23.12	0.12	1.12	2.12	3.12	4.12	5.12	23.12	0.12	
- Rathaus Sterkrade (Bstg 1)	13	13	13	13	13	13	13	13	13	13	
- Hirsch-Center (Bstg 1)	14	14	14	14	14	14	14	14	14	14	
- Hagelkreuz (Bstg 1)	16	16	16	16	16	16	16	16	16	16	
- Herz-Jesu-Kirche	17	17	17	17	17	17	17	17	17	17	
- Dragonerstr.	18	18	18	18	18	18	18	18	18	18	
- Alsbachtal	21	21	21	21	21	21	21	21	21	21	
- Pfälzer Hof	22	22	22	22	22	22	22	22	22	22	
- Theodor-Spierung- Platz	23	23	23	23	23	23	23	23	23	23	
- Falkestr. (Bstg 1)	24	24	24	24	24	24	24	24	24	24	
- Prinzenstr.	26	26	26	26	26	26	26	26	26	26	
- Julius-Brecht-Anger	28	28	28	28	28	28	28	28	28	28	
- Eichsfeldstr.	30	30	30	30	30	30	30	30	30	30	
- H. Böll Gesamtschule (Bstg 1)	1.31	23.31	0.31	1.31	2.31	3.31	4.31	5.31	23.31	0.31	
NE1 nach OB-Hbf. ab		23.31	0.31		1.31	2.31	3.31	4.31	5.31	23.31	0.31

= AnschlussGarantie



Haltestellen	Abfahrtszeiten						
Oberhausen Dümpten							
- Wehrstr. (Bstg 2)	0.45	1.45	2.45	7.45	8.45	23.45	
- Dümpterkamp	49	49	49	49	8.49	49	
- Sanderstr.	50	50	50	50		50	
- Feldmannstr.	52	52	52	52		52	
- Blücherplatz	53	53	53	53		53	
- Marktstr. (Bstg 2) an	56	56	56	56		56	
- Marktstr. (Bstg 2) ab	0.57	1.57	2.57	7.57		23.57	
- Hbf. (Bstg 1)	0.58	1.58	2.58	7.58		23.58	
- Feuerwache (Bstg 1)	1.01	2.01	3.01	8.01	23.01	0.01	
- Lipperfeld (Bstg 1)	03	03	03	03	03	03	
- Neue Mitte (Bstg 1)	05	05	05	05	05	05	
- OLGA-Park (Bstg 1)	06	06	06	06	06	06	
- Eisenheim (Bstg 1)	08	08	08	alle	08	08	
- MAN TURBO (Bstg 1)	09	09	09	09	09	09	
- Sterkrade Bf. (Bstg 6) an	10	10	10	60	10	10	
- Sterkrade Bf. (Bstg 6) ab	1.12	2.12	3.12	8.12	23.12	0.12	
- Rathaus Sterkrade (Bstg 1)	1.12	2.12	3.12	Min.	8.12	23.12	0.12
- Hirsch-Center (Bstg 1)	13	13	13	13	13	13	
- Hagekreuz (Bstg 1)	14	14	14	14	14	14	
- Herz-Jesu-Kirche	16	16	16	16	16	16	
- Dragonerstr.	17	17	17	17	17	17	
- Alsbachtal	18	18	18	18	18	18	
- Pfälzer Hof	21	21	21	21	21	21	
- Theodor-Spierung- Platz	22	22	22	22	22	22	
- Falkestr. (Bstg 1)	23	23	23	23	23	23	
- Prinzenstr.	24	24	24	24	24	24	
- Julius-Brecht-Anger	26	26	26	26	26	26	
- Eichsfeldstr.	28	28	28	28	28	28	
- H. Böll Gesamtschule (Bstg 1)	30	30	30	30	30	30	
NE1 nach OB-Hbf. ab	1.31	2.31	3.31	8.31	23.31	0.31	

 = AnschlussGarantie